

M. 1 : 5.000













AUSSCHNITT AUS DEM GELTENDEN FLÄCHENNUTZUNGSPLAN DER HANSESTADT LÜBECK

FÜR DEN TEILBEREICH:

DIESE FASSUNG IST MIT BEKANNTMACHUNG DER GENEHMIGUNG DER FNP-ÄNDERUNG ÜBERHOLT

ZEICHENERKLÄRUNG:

Es gilt die BauNutzungsverordnung (BauNVO) in der Fassung der Bekanntmachung vom 21.11.2017 (BGBl. I, S. 3786), zuletzt geändert durch Artikel 3 des Gesetzes vom 04.01.2023 (BGBl. I Nr. 6), in Verbindung mit der Planzeichenverordnung (PlanZV) vom 18. Dezember 1990 (BGBl. 1991 I S 58), geändert durch Artikel 3 des Gesetzes vom 14.06.2021 (BGBl. I S. 3026).

- | | | | |
|---|---|---|--|
|  | Grenze des räumlichen Geltungsbereiches der
..... Flächennutzungsplanänderung |  | Grünfläche mit Angabe der Zweckbestimmung
(§ 5 Abs. 2 Nr. 5 BauNVO) |
|  | Wohnbaufläche
(§ 1 Abs. 1 Nr. 1 BauNVO) |  | Spiel- und/oder Bolzplatz |
|  | sonstige überörtliche und örtliche Hauptverkehrsstraßen
(§ 5 Abs. 2 Nr. 3 BauGB) |  | Friedhof |
|  | Fläche für den Gemeinbedarf
(§ 5 Abs. 2 Nr. 2 BauGB) |  | Fläche für die Landwirtschaft
(§ 5 Abs. 2 Nr. 9a BauGB) |
|  | Kirche |  | Schule |
|  | Post | | |
|  | Bahnanlagen
(§ 5 Abs. 2 Nr. 3 BauGB) | | |

Hansestadt Lübeck
Der Bürgermeister
Fachbereich 5 - Planen und Bauen
Bereich Stadtplanung und Bauordnung